



**Ministerio de Ambiente, Vivienda y
Desarrollo Territorial**
República de Colombia

Proceso de Preparación para REDD+ en Colombia

Taller Costos de Oportunidad y los Costos de Implementación de REDD+

Cali, Mayo 16 de 2011



CONTENIDO

1. Marco nacional

2. Proceso de preparación

3. Resultados parciales



1. Marco Nacional

- **Integrar la noción de REDD dentro de las prioridades de la política de Cambio Climático.**
- **Plan nacional de Desarrollo para el periodo 2010 – 2014**
- **Propiedad colectiva del territorio**
- **Distorsión de las posibilidades y alcance de REDD+**

2. Marco Nacional

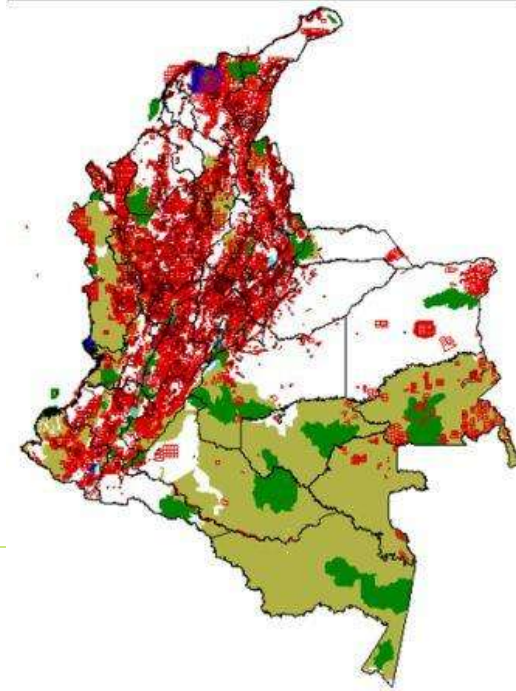
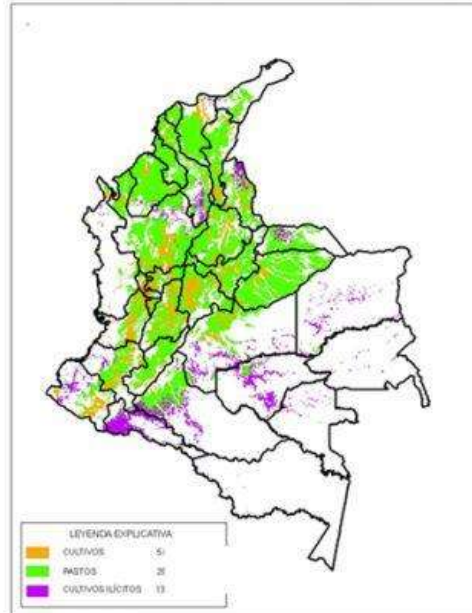
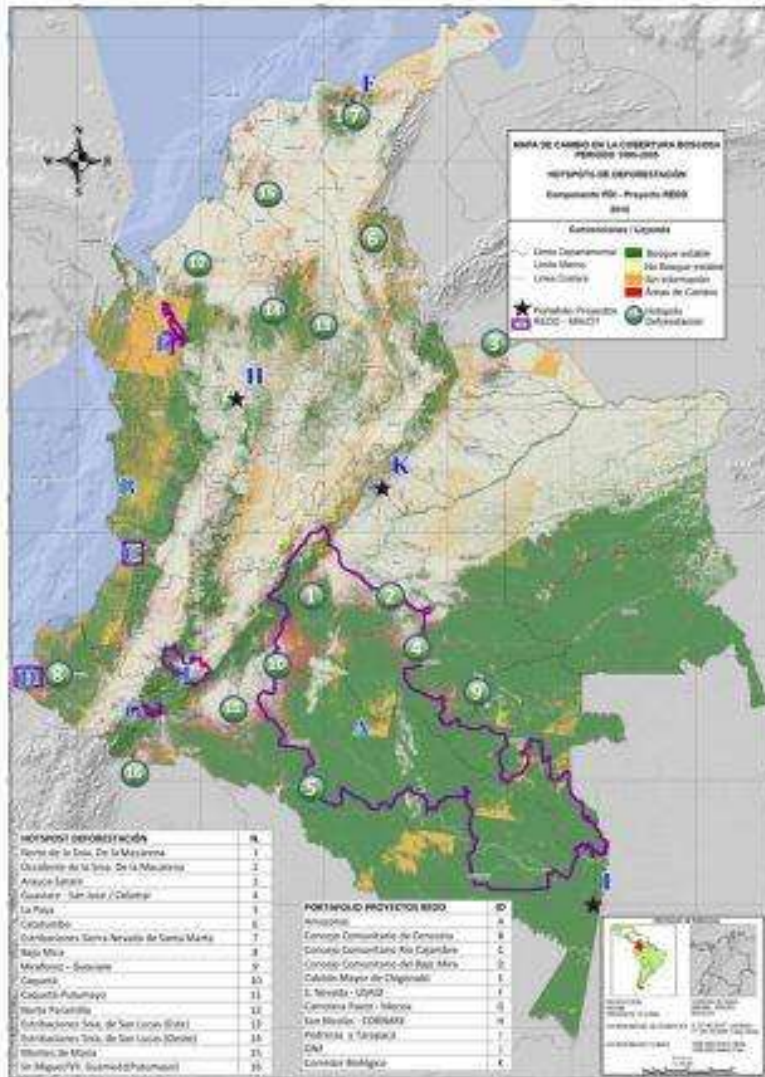


INDICADORES DE SEGUIMIENTO DEL PND

	Linea Base	Meta 2014
Dinámica agropecuaria (Toneladas de producto)	30.588.362	36.283.568
Hectáreas en plantaciones forestales comerciales (ha)	364080	596.330
Infraestructura para la competitividad (Kilómetros totales construidos de dobles calzadas - Red Concesionada)	1050	2000
Dinámica Minera - Producción de Carbón (Millones Tons/Año)	73	124
Dinámica Petrolera - Producción de petróleo y gas (BPED)	990.600	1.420.000
Capacidad de Transporte por oleoductos (Kbpd)	700	1450
Dinámica de la construcción (Viviendas Iniciadas en el cuatrienio)	560.300	1.000.000
Reducción de la deforestación		200.000



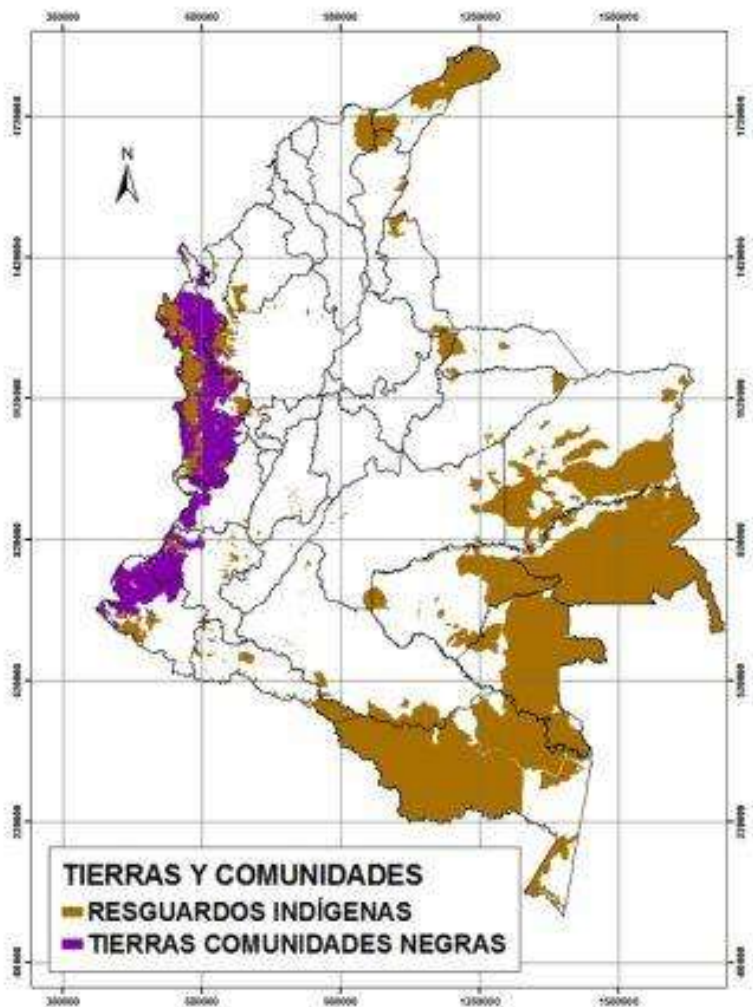
2. Marco Nacional





Ministerio de Ambiente, Vivienda y
Desarrollo Territorial
República de Colombia

Propiedad Colectiva del Territorio



La extensión de los **resguardos indígenas** representa el 27% de la superficie continental del país con 30.571.640 hectáreas y contiene el 43% de los bosques naturales de la nación (26.485.028 hectáreas).

los **territorios de las comunidades afrodescendientes** representan el 5% de la superficie continental nacional; poseen en total 3.361.645 hectáreas de bosques naturales

CUIDADO CON LOS PROYECTOS DE “VENTA DE OXÍGENO”



A lo largo del territorio nacional se están ofreciendo supuestos proyectos de “venta de oxígeno”, u otros proyectos relacionados a los bosques y sus servicios que NO corresponden a la realidad.

Por ejemplo:

- **NO EXISTE** ningún mecanismo internacional o nacional para la venta de oxígeno.
- **TODO** desarrollador de proyectos reconocido, debería consultar previamente e informar al Ministerio de Ambiente, Vivienda y Desarrollo Territorial sobre sus proyectos.
- Las propuestas económicas resultan sospechosas, pues tienden a ser mucho mayores a lo normal. **Recuerden el caso DMG.**

LO QUE **SÍ** EXISTE EN PROYECTOS DE **CARBONO FORESTAL**



En la actualidad **es posible** adelantar diferentes tipos de proyectos de carbono forestal en el país, estos pueden ser:

- **Proyectos MDL forestal** requieren de aprobación nacional y registro ante el MAVDT.
- **Actividades de fortalecimiento y capacitación para REDD** desarrolladas por lo general por instituciones privadas y públicas acompañadas de la autoridad ambiental regional o de orden nacional.
- **Actividades demostrativas o proyectos piloto REDD.** Hasta el momento se encuentran en fases iniciales. Son desarrollados por instituciones reconocidas y con acompañamiento de autoridades ambientales.

CÓMO IDENTIFICAR PROYECTOS SOSPECHOSOS

- No tienen acompañamiento o relación con las autoridades ambientales regionales o centrales.
- Ofrecen mucho dinero en contraprestación, pero no se toman suficiente tiempo para mostrar también los costos y riesgos asociados al proyecto.
- Usan conceptos técnicos errados y no se preocupan por explicar conceptos complejos a las comunidades con las que trabajan.
- No hacen uso de los mecanismos de consulta previstos por ley.

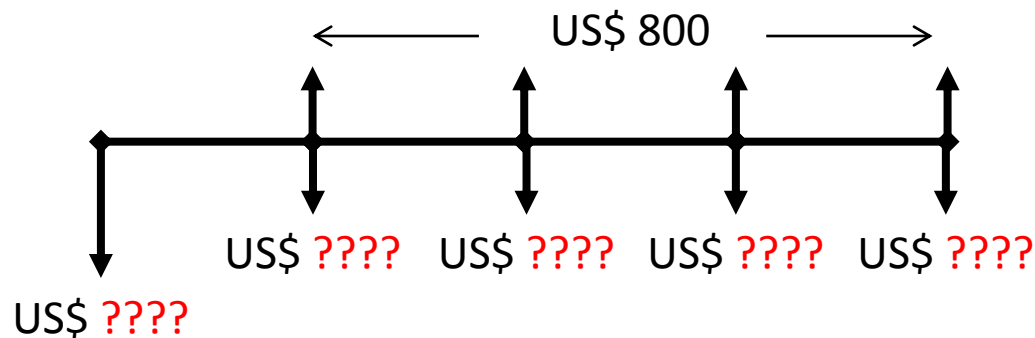


OFERTAS ECONÓMICAS QUE NO INCLUYEN LOS COSTOS

1000 Has. de bosque nativo Menos el 30 % de protección = 700 Has. Aptas

700 Has. multiplicado por la variante U\$ 800 (Dólares) = U\$ 560.000 (Dólares)

U\$ 560.000 dividido por las Has. Aptas (700 Has) = U\$ 800 (Dólares) por Ha



OFERTAS ECONÓMICAS CONFUSAS

¿El 100% de los ingresos son para el propietario?

El dueño de la tierra recibirá el 100% de lo establecido como pago total por la captura de CO2 de sus tierras presentadas y aprobadas. La remuneración se reparte de la siguiente forma: El Propietario de la tierra se quedará con el 50% del valor total liquidado, el 50% restante será distribuido de la siguiente forma: 9% para Inversión Social; 8,34% para facilitadores; 9,66% para Gestores Y Poderdante, 3% para intermediario y el 20% Honorarios por representación a ONG

ESTUDIOS TÉCNICOS DISCUTIBLES

CERTIFICA:

Que el Ingeniero [REDACTED] identificado con cedula de ciudadanía No. [REDACTED] realizo visita al predio denominado VERSALLES ubicado en CHAPARRAL – TOLIMA, de propiedad del señor [REDACTED] identificado con cedula de ciudadanía No. [REDACTED] durante el día 14 del mes de enero del año en curso, mediante la cual se establece que el predio cumple con los requisitos para que se postule al proyecto de CO2 de captación de Oxígeno.

Dada a los 16 días del mes de febrero del año 2009, a solicitud del interesado.

A handwritten signature in black ink, consisting of a long horizontal stroke with a diagonal line crossing it from the bottom left to the top right.

COBROS FUERA DE LOS PROYECTOS

Teniendo en cuenta la presentación anterior y que los proyectos ya se han presentado a la Empresa intermediaria en Bogota ([REDACTED]) con NIT ([REDACTED]) quedan pendientes los siguientes pasos y tiempos aproximados:

1. Pre aprobación de tierras (duración aproximadamente 2 meses) ✓
2. Traducción de las tierras pre aprobadas (duración aproximadamente 1 mes)
3. Elaboración de Contrato para iniciar gestión ante ONG y Fiducia para entrega de Recursos al propietario de la tierra (duración 15 días)
4. Estudio y Medición de ONG Estadounidense de las tierras pre aprobadas para liquidación de los CER,S (duración aproximadamente 6 mes)
5. Direccionamiento de Fondos a la Fiducia con nombres específicos y emisión de Certificados para las Empresas Compradoras de los Bonos (duración aproximadamente 3 meses)

Para Completar el proceso y poder trabajar con mayor eficiencia se necesitan en promedio Veinticinco Millones de Pesos (\$ 25.000.000) mensuales los que se destinan para mantenimiento de oficinas, viáticos, viajes, traducción de los proyectos y logística en general. Dicho apoyo será necesario hasta que se pague el primer proyecto, con un estimado de Ocho (8) meses

RECIBO DE CAJA

No.

CIUDAD Y FECHA:

Bojotán D.C. Febrero 16 / 2009

RECIBIDO DE:

[REDACTED]

\$ 2'300.000 =

DIRECCIÓN:

[REDACTED]

LA SUMA DE (EN LETRAS):

Dos millones trescientos mil Pesos más c.

POR CONCEPTO DE:

visita y certif. de Predio Versailles Mpio de

Chabarral. Para Certif. de Oxígeno

CHEQUE No.

BANCO

SUCURSAL

EFFECTIVO

CÓDIGO

CUENTA

DÉBITOS

CRÉDITOS

FIRMA Y SELLO DEL BENEFICIARIO

[REDACTED]

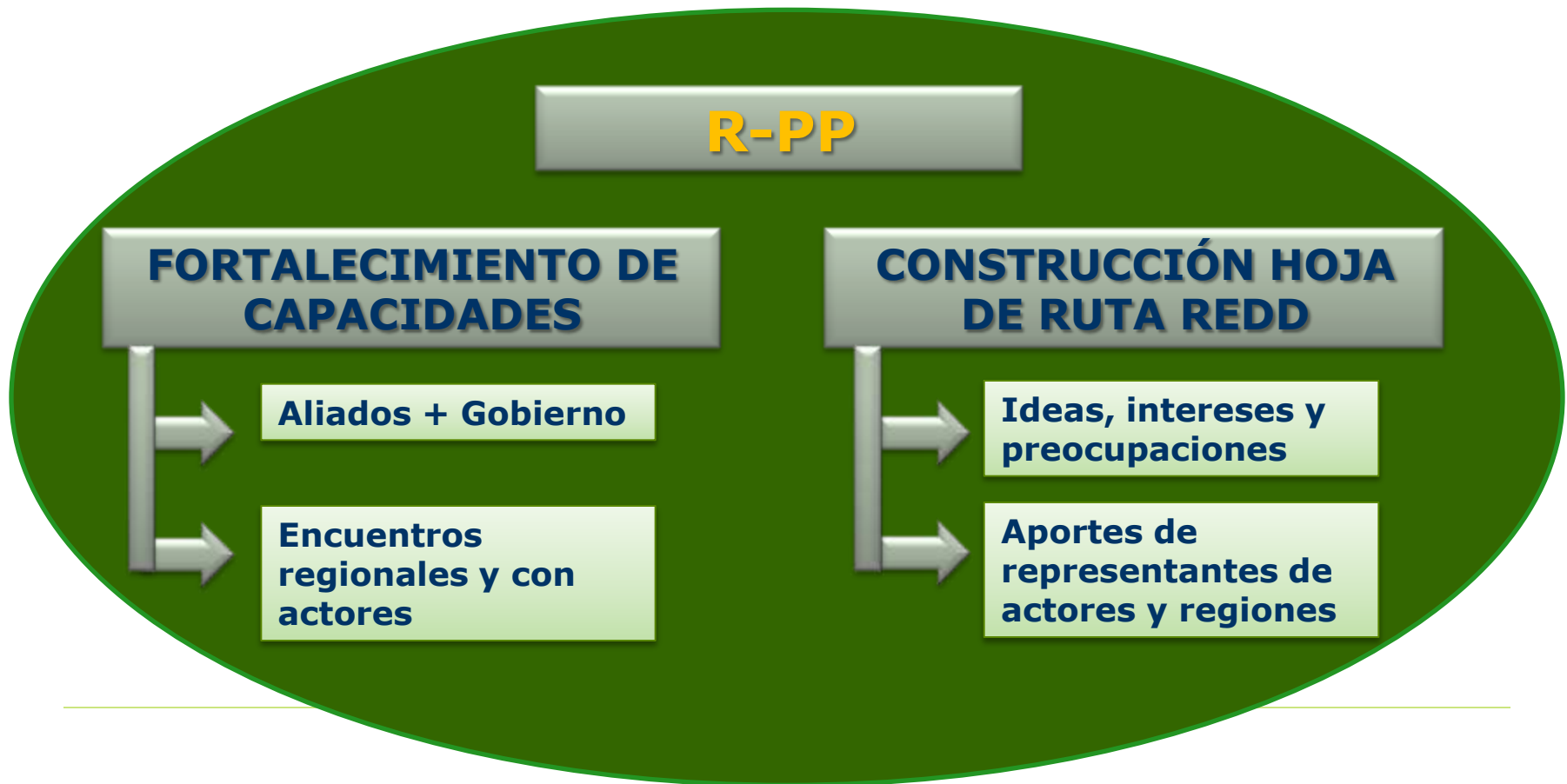
C.C. / NIT.

[REDACTED]

7 702124 470495 >



Propuesta de Preparación para REDD





Estrategia Sub-nacional hacia metas nacionales:

- Flexibilidad de poder avanzar a diferentes ritmos en diferentes áreas del país y aprovechar todas las oportunidades de financiación (mercados voluntarios y futuros oficiales, fondos y cooperación)

Tres etapas (no consecutivas): implementación temprana, subnacional y nacional



CONSTRUCCIÓN COLECTIVA DEL R-PP

Se debe **identificar las ideas, intereses y preocupaciones sobre REDD**, incluyendo componente de fortalecimiento de capacidades e identificar cómo se va a garantizar acceso a información adecuada y las oportunidades de participación para todos los actores interesados.

En Colombia desarrollo por las 5 ecoregiones naturales del país y tanto con comunidades, instituciones y sectores productivos. De manera que el documento refleje la diversidad del país.



Libertad y Orden

Ministerio de Ambiente, Vivienda y
Desarrollo Territorial
República de Colombia

Qué nos han dicho las comunidades amazónicas hasta el momento



- 7 talleres, 1 en cada Dpto. y uno regional en Bogotá
- Seguimos trabajando y escuchándonos



Libertad y Orden

Ministerio de Ambiente, Vivienda y
Planeación Urbana
República de Colombia

Qué nos han dicho las comunidades amazónicas hasta el momento

□ OPORTUNIDADES

- Entrada de recursos y oportunidades para desarrollar actividades propias
- Posibilidad de valorar los recursos propios



Libertad y Orden

Ministerio de Ambiente, Vivienda y
Planeación Urbana
República de Colombia

Qué nos han dicho las comunidades amazónicas hasta el momento

□ **PREOCUPACIONES**

- **Pérdida de autonomía**
- **Amenazas al territorio**
- **Afectación de prácticas tradicionales**
- **Posibles presiones de grupos armados**



Libertad y Orden

Ministerio de Ambiente, Vivienda y
Planeación Urbana
República de Colombia

Qué nos han dicho las comunidades amazónicas hasta el momento

□ **PREOCUPACIONES**

- **Aparente contradicción entre el discurso de desarrollo y conservación por parte del gobierno**
- **Falta de recursos económicos y técnicos para desarrollar proyectos**
- **Limitada capacidad de incidencia sobre temas políticos y de negociaciones**



Libertad y Orden

Ministerio de Ambiente, Vivienda y
Planeación Urbana
República de Colombia

Qué nos han dicho las comunidades amazónicas hasta el momento

□ **PREOCUPACIONES**

- **Debilidad organizativa de las comunidades**
- **Desconocimiento sobre el tema de cambio climático y REDD**



Libertad y Orden

Ministerio de Ambiente, Vivienda y
Planeación
República de Colombia

Qué nos han dicho las comunidades amazónicas hasta el momento

□ **NECESIDADES**

- **Fortalecimiento de capacidades**
- **Acompañamiento técnico en formulación de proyectos**
- **Fortalecimiento de la representatividad y organización indígena**
- **Mayor incidencia sobre formulación de políticas y negociaciones**



Libertad y Orden

Ministerio de Ambiente, Vivienda y
Planeación
República de Colombia

Qué nos han dicho las comunidades amazónicas hasta el momento

□ INTERESES

- Los beneficios deben ser para las comunidades e invertidos según sus prioridades
- No intermediación sino trabajo con aliados
- Mayor incidencia sobre políticas y posiciones de negociación



Libertad y Orden

Ministerio de Ambiente, Vivienda y
Planeación
República de Colombia

Qué nos han dicho las comunidades amazónicas hasta el momento

□ **INTERESES**

- Fortalecimiento de la representatividad
- Se reglamente la consulta previa
- Los proyectos REDD sean sencillos para poder participar
- Este proceso se mantenga



Ministerio de Ambiente, Vivienda y
Desarrollo Territorial
República de Colombia

LOS PRINCIPIOS FUNDAMENTALES

**RESPETO DEL
TERRITORIO**

**RESPETO DE
AUTONOMÍA Y
AUTO-
DETERMINACIÓN**

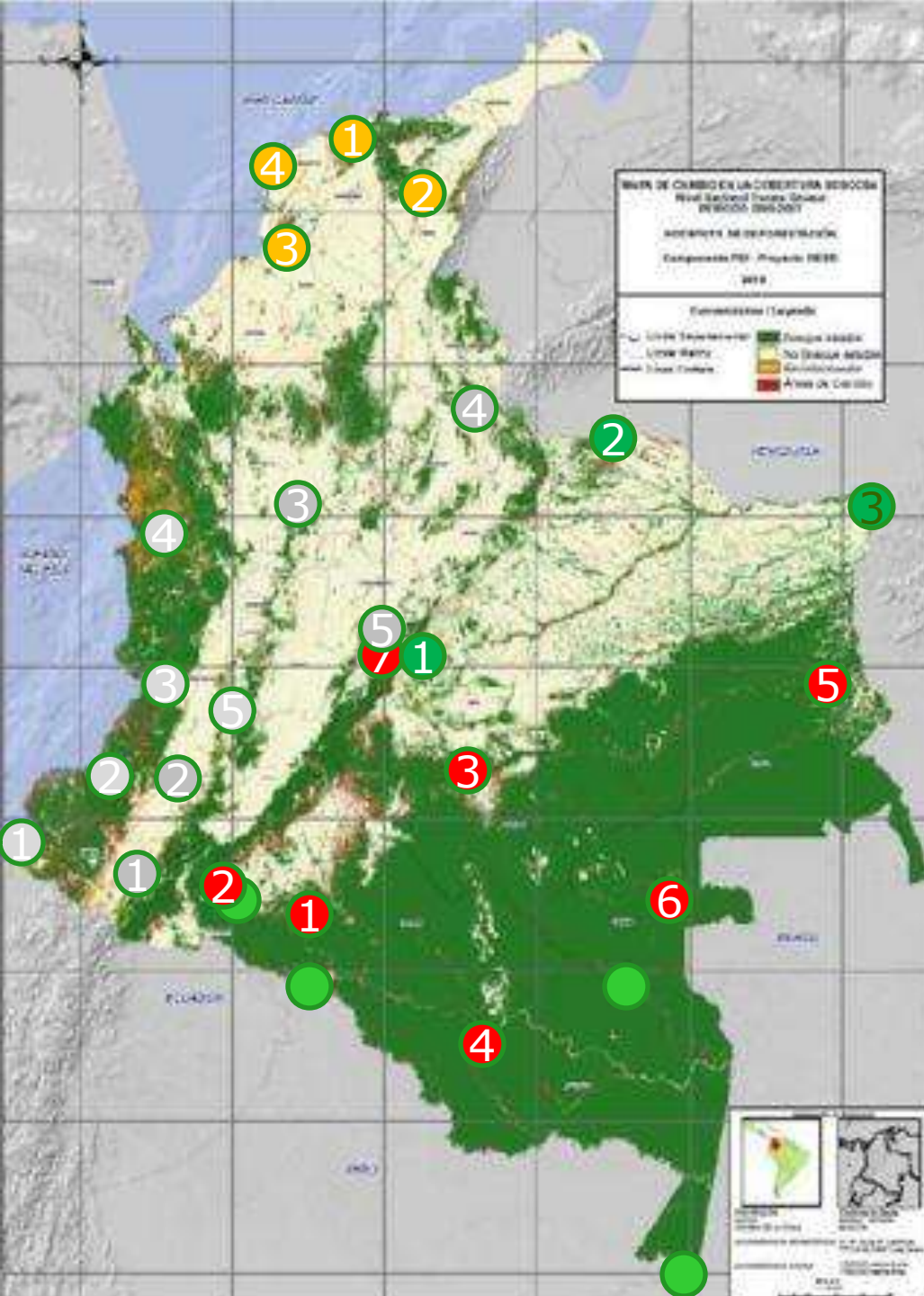
**RESPETO DE
PRÁCTICAS
TRADICIONA
LES**

**ACCESO A
INFORMACIÓ
N PREVIA Y
ADECUADA**

**PRIVILEGIAR
TRABAJO
PERSONAL
AUTOCTONO Y
MINIMIZAR
INTERMEDIACI
ÓN**

**MAXIMIZAR
BENEFICIOS
PARA LAS
COMUNIDAD
ES**

EL TRABAJO QUE QUEDA POR DELANTE



- 1) Talleres Amazonas: 7 + 4
- 2) Talleres Pacífico: 5 +
- 3) Talleres Caribe: 4 +
- 4) Talleres Andina: 5 +
- 5) Talleres Orinoquia: 3 +



**Ministerio de Ambiente, Vivienda y
Desarrollo Territorial**
República de Colombia

Muchas Gracias!

Equipo R-PP Colombia
[redd@minambiente.gov.co](mailto:red@minambiente.gov.co)

Andrea García Guerrero - Coordinadora Grupo de Mitigación de CC
Lucio Andrés Santos – Asesor GMCC
Camilo Ortega – Coordinador proceso
Adriana Lagos – Coordinadora Social